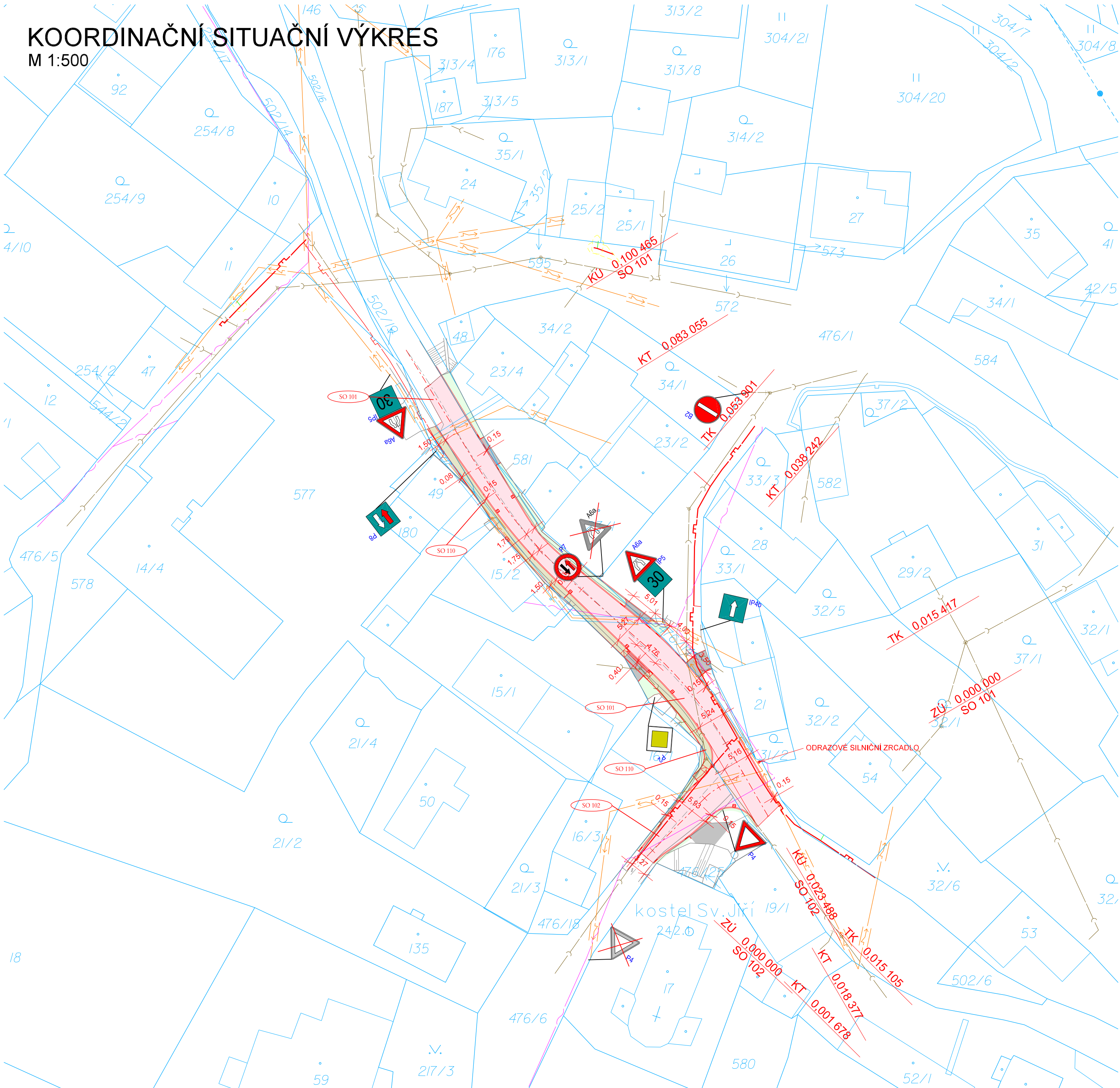


KOORDINAČNÍ SITUAČNÍ VÝKRES
 M 1:500



LEGENDA:

PLOCHY:

- KOMUNIKACE - ASFALTOVÝ BETON
- CHODNÍK - DLAŽBA BETONOVÁ
- VJEZD - DLAŽBA BETONOVÁ
- ÚPRAVA OKOLNÍHO POZEMKU
- BEZBARIÉROVÉ ÚPRAVY

OSTATNÍ:

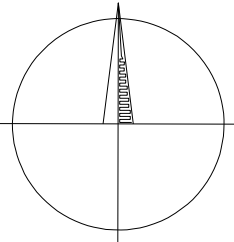
- STAVEBNÍ ÚPRAVY
- ZAMĚŘENÍ
- KATASTRÁLNÍ MAPA




- SO 110 CHODNÍK
- SO 101 SILNICE III/1806
- SO 102 KOMUNIKACE

- NÁVRH SDZ

INŽENÝRSKÉ SÍTĚ:
 STÁVAJÍCÍ:

- NÍZKÉ NAPĚTÍ - NADZEMNÍ
- STL PLYNOVOD
- CETIN - NEZAMĚŘENÉ VEDENÍ
- KANALIZACE SPLAŠKOVÁ



ZPRACOVATEL:		AUTORIZACE:	
<div></div>		<div>Touš projekt s.r.o. Krátká 765 Horní Briza 330 12 tel.: +420 775 031 676 E-mail: t-projekt@email.cz</div>	
OBJEDNATEL	OBEC KRAŠOVICE, KRAŠOVICE 10, 330 13 TRNOVÁ U PLZNĚ SÚSPK p.o., KOTEROVSKÁ 462/162, 326 00 PLZEN		
ODPOVĚDNÝ PROJEKTANT STAVBY	NAVRHL, VYPRACOVAL	ÚČEL	DŮR/DSP
BC. JAN TOUŠ 	BC. JAN TOUŠ 	DATUM	05/2020
KRAJ: PLZEŇSKÝ	KATASTRÁLNÍ ÚZEMÍ: KRAŠOVICE U PLZNĚ	MĚŘITKO	1:500
		FORMÁTY	5 x A4
CHODNÍK V OBCI KRAŠOVICE		ČÁST	PARÉ
ČÁST PD	SITUAČNÍ VÝKRESY	C.	
NÁZEV PŘÍLOHY	KOORDINAČNÍ SITUAČNÍ VÝKRES	PŘÍL.	3.